

FOTO 1




FOTO 2








FOTO 3



B1



PIANO ATTUATIVO DI UTILIZZAZIONE DELLE AREE DEL DEMANIO MARITTIMO

COMUNE DI AMALFI
SETTORE LAVORI PUBBLICI E DEMANI

Codice **B1.1** AMALFI
SCALA 1:500
DICEMBRE 2024

Cartografia Reticolo Stradale ed Impianti a Rete

IL SINDACO: Daniele Milano
IL R.U.P.: Ing. Pietro Fico
PROGETTAZIONE:

S.I.M.A. Società d'Ingegneria s.r.l.
Sede legale: via C. Colombo, 18/A
80061 Massa Lubrese (NA)
Tel./Fax: 081 8789052
mailto: simaingegneria@pec.it
Partita IVA: 03908821213

Sima
Società di Ingegneria s.r.l.

Dasa-Register
L. 101/98
L. 101/98
L. 101/98

Legenda

Limiti comunali	Rete idrica
Dividente Demaniale	Altre strade
Linea di costa	Sentieri
Adduttore idrico	Statali
Fognatura	Strade Pedonali
Metanodotto	Parcheggi

