

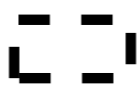





COMUNE DI AMALFI
 SETTORE
 LAVORI PUBBLICI
 E DEMANI
 Codice **B2.4**

**PIANO ATTUATIVO DI UTILIZZAZIONE
 DELLE AREE DEL DEMANIO MARITTIMO**
 AMALFI
 SCALA 1:500
 DICEMBRE 2024
 Cartografia Proposta di
 Riperimetrazione Aree Demaniali

IL SINDACO: Daniele Milano
 IL R.U.P.: Ing. Pietro Fico
 PROGETTAZIONE:

S.I.M.A. Società d'Ingegneria s.r.l.
 Sede legale: via C. Colomba, 18/A
 80061 Massa Lubrense (NA)
 Tel./Fax: 081 8789052
 mailto:simaingegneria@pec.it
 Partita IVA: 03808821213

 Dasa-Register
 UNI EN ISO 9001:2015
 MARZO 2019

- Legenda**
-  Limiti comunali
 -  Dividente Demaniale Proposta
 -  Dividente Demaniale
 -  Linea di costa
 -  Superficie esclusa dalla proposta di SID


 Dott. Ing. *Carolina Gargiulo*
 Ingegnere
 N° 19586
 19/03/2019