

PAD


COMUNE DI AMALFI
 SETTORE
 LAVORI PUBBLICI
 E DEMANIO

**PIANO ATTUATIVO DI UTILIZZAZIONE
 DELLE AREE DEL DEMANIO MARITTIMO**
 AMALFI
 SCALA 1:2000
 DICEMBRE 2024
 Cartografia P.U.T. e Pdf

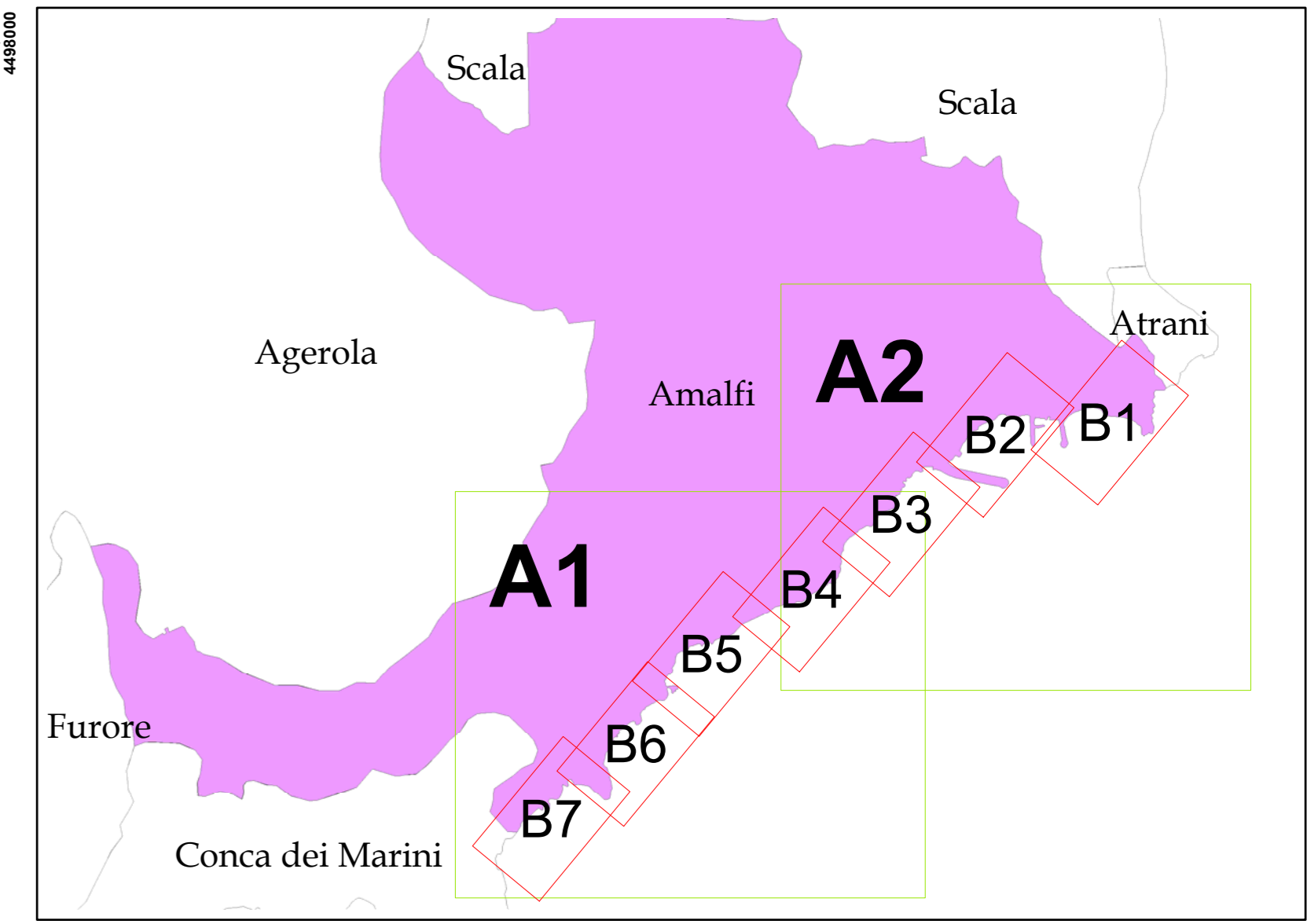
Codice
A2.3

IL SINDACO: Daniele Milano
IL R.U.P.: Ing. Pietro Fico
PROGETTAZIONE:

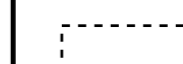



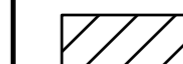
















S.I.M.A. Società d'Ingegneria s.r.l.
 Sede legale: via C. Colombo, 18/A - 80051 Massa Lubrese (NA)
 Tel./Fax: 081 8789052
 mailto:simaingegneria@pec.it
 Partita IVA: 03808821213


 Ing. Pietro Fico


 Dasa-Rägiſter
 UNIDEN 800 900 2015
 RQ4021.04



1:2 000

- Legenda**
-  Limiti comunali
 -  Dividente Demaniale
 -  Linea di costa
 -  Reticolo Idrografico
- PdF - Zona Omogenea**
-  Zona di interesse ambientale ePaesaggistico
 -  Centro Storico
 -  Zona H - Sistemazione Porto e Lungomare
 -  Zona H1 - Attrezzature e servizi di interesse collettivo recupero spazi e volumi esistenti
 -  Frazione Vettica - Poli impianti produttivi - Ingresso di Pogerola - Centri di quartiere attrezzature e servizi di interesse collettivo
 -  Edilizia Economica e polpolare 167
 -  Nuclei abitati - Incremento volumetrico 15%
 -  Zona sportiva
 -  Area cimiteriale
 -  Edilizia economica e popolare 167
- P.U.T. - Zona Omogenea**
-  0 - Riserve naturali integrate
 -  1a - Tutela dell' ambiente naturale - 1° grado
 -  1b - Tutela dell' ambiente naturale - 2o grado
 -  2 - Tutela degli insediamenti antichi accentrat
 -  3 - Tutela degli insediamenti antichi sparsi
 -  4 - Riqualificazione insediativa ed ambientale di 1°grado

A2