

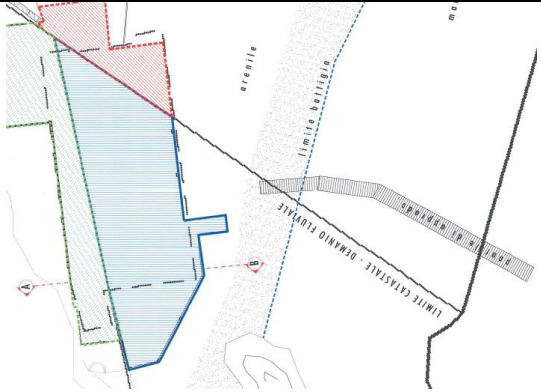




E1.2 – Allegato A – Stabilimenti Balneari




Indicazioni grafiche	Note identificative
	<p>L-11-2009 Marinella SPA Località Spiaggia della vite Accessibilità principale: via mare Specchio acqueo per ormeggio natanti a 50mt ca dalla battigia</p>
	<p>L-5-2014SAS Zeffiro Sereno (con annesso specchio acqueo) Località Spiaggia della vite Accessibilità principale: via mare Specchio acqueo per ormeggio natanti a 65mt ca dalla battigia</p>
<p>La spiaggia prende il nome da una solitaria pianta di vite, oggi non più esistente, che si sviluppò fino a raggiungere un'altezza di ca 20 mt; contigua al territorio di Conca dei Marini.</p>	

E1.2 – Allegato A – Stabilimenti Balneari

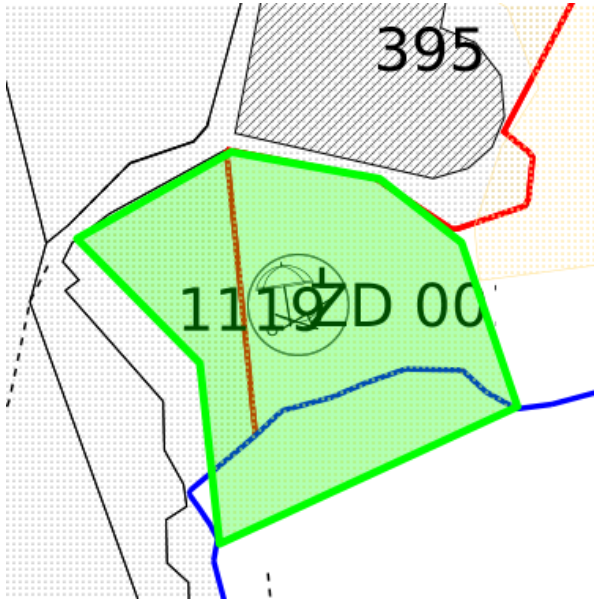
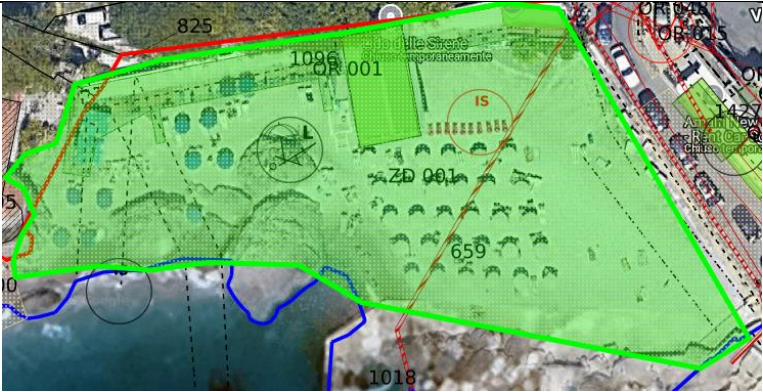
Indicazioni grafiche	Note identificative
	<p>L-4-2014 – Santa Croce di Vanacore Raffaele & C snc Località Spiaggia di Santa Croce</p> <p>Accessibilità principale: via mare</p> <p>Specchio acqueo per ormeggio natanti a 40mt ca dalla battigia</p> <p>Prescrizione: smontaggio a fine stagione</p>
	<p>Caratteristica: la spiaggia è interrotta dall'Alveo Santa Croce (o Vocito); demanio fluviale</p> <p>Concessione da parte del Genio Civile di Salerno</p>
	<p>L-2-2014; Spiaggia Santa Croce Da Teresa sas</p> <p>Stabilimento con pontile e specchio acqueo (a 70 mt ca dalla battigia)</p> <p>Accessibilità principale: via mare</p>

La Spiaggia di Santa Croce ([Vettica Minore](#), a 2,87 km da Amalfi). La spiaggia, sorta nel basso medioevo, è raggiungibile soltanto via mare e prende il nome dai ruderi dell'antica chiesa di S. Croce, centro di una piccola comunità eremitica che dipendeva dall'abbazia di Positano. Area caratterizzata da un arco naturale, detto "degli innamorati", che collega uno scoglio alla costa; sullo scoglio nel Medioevo era presente una piccola Chiesa.

E1.2 – Allegato A – Stabilimenti Balneari

Indicazioni grafiche	Note identificative
	<p>L-3-2011 DALI srl Località: Spiaggia del Duoglio</p> <p>L-4-2011 - Specchio acqueo per ormeggio natanti a 50mt ca dalla battigia</p>
	<p>L-9-2009 I due scugnizzi snc di Amendola Claudio & C Località Spiaggia del Duoglio Con aree coperte, scoperte e di facile e difficile rimozione; n.5 gavitelli di ormeggio</p>
	<p>L-7-2015 Gaudio Soletour srl Località Spiaggia del Duoglio Stabilimento Balneare privato annesso a struttura ricettiva</p>
<p>Spiaggia del Duoglio: Accessibile attraverso circa 400 scalini lungo un sentiero ad elevata pendenza.</p>	

E1.2 – Allegato A – Stabilimenti Balneari

Indicazioni grafiche	Note identificative
	<p>L-5-2015 Rispoli Maria Maddalena Pertinenza complesso turistico per posa attrezzature balneari mobili</p>
	<p>L-4-2010 Fenice sas di Filomena Amuro &C Ditta Amuro Pietro Stabilimento Balneare</p>

