

0 0,5 1 2 3 4 5
Kilometri

1:25 000



**PIANO ATTUATIVO DI UTILIZZAZIONE
DELLE AREE DEL DEMANIO MARITTIMO**

COMUNE DI AMALFI
SETTORE
LAVORI PUBBLICI
E DEMANI

Codice **A0.2**

AMALFI
SCALA 1:5000
DICEMBRE 2024

Stralcio del P.P.R. - Ambiti di Inibizione

IL SINDACO: Daniele Milano
IL R.U.P.: Ing. Pietro Fico
PROGETTAZIONE:










S.I.M.A. Società di Ingegneria s.r.l.
Sede legale: via C. Colombo, 18/A
80061 Massa Lubrense (NA)
Tel./Fax: 081 8789052
mailto: simaingegneria@pec.it
Partita IVA: 03808821213



Dasa-Register
UNA SOCIETÀ DEL GRUPPO
RQ4021-04

Legenda

-  Comune di Amalfi
- Estensione dell'inibizione**
-  Intero territorio comunale
-  Parziale - Il territorio dell'inibizione coincide con quello della dichiarazione
-  Parziale - Il territorio dell'inibizione è una parte del territorio sottoposto a dichiarazione
- Ambito di Inibizione**
-  Costiera Amalfitana
-  Monti Lattari
-  Penisola Sorrentina



Caravita Gargulo