
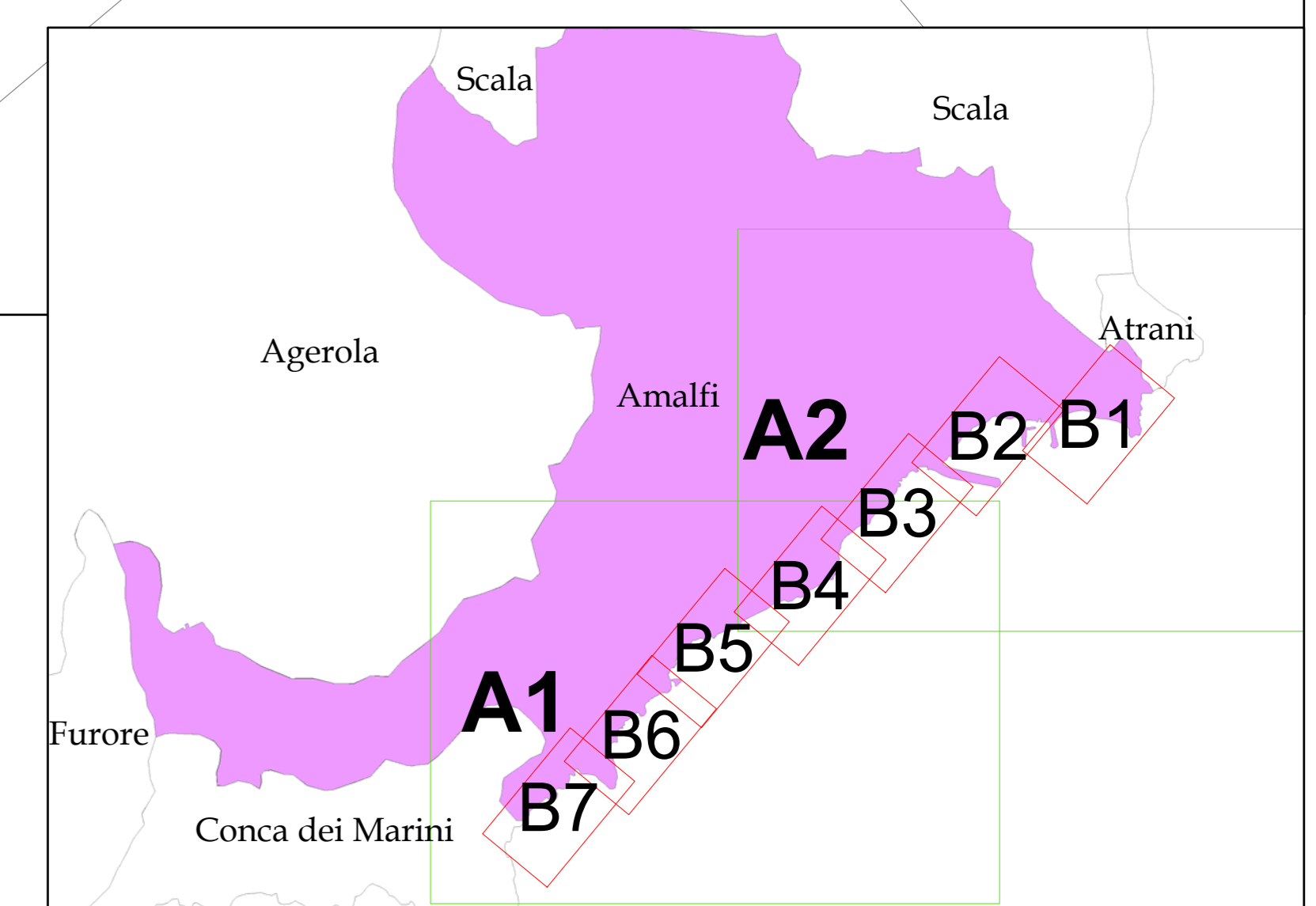
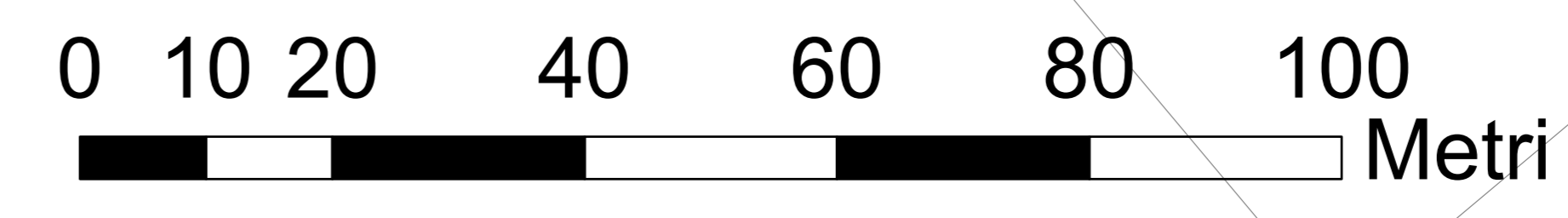


di Capo Torre Vettico

B7



PIANO ATTUATIVO DI UTILIZZAZIONE DELLE AREE DEL DEMANIO MARITTIMO

Codice **B7.2** **AMALFI**
SCALA 1:500
DICEMBRE 2024

Cartografia Aree Demaniali Marittime

IL SINDACO: Daniele Milano
IL R.U.P.: Ing. Pietro Fico
PROGETTAZIONE:

S.I.M.A. Società d'Ingegneria s.r.l.
Sede legale: via C. Colombo, 18/A
80061 Massa Lubrense (NA)
Tel./Fax: 081 8789052
mailto: simaingegneria@pec.it
Partita IVA: 03808821213

Legenda

Limiti comunali	Parcheggio
Accesso al mare	Pertinenze strutture private
Accesso per persone a ridotta capacità motoria	Servizi di Spiaggia
Percorso pedonale	Servizi portuali
Spiaggia	Specchio acqueo per ormeggio
Spiaggia Libera	Stabilimento balneare
Spiaggia in concessione	Spiagge libere
Uso vario	Dividente Demaniale
Attività Sportiva	Linea di costa
Ristoranti e Chioschi	



Maurizio Cangulo